

Itinéraires donnés
à titre indicatif.

Informations pratiques

La plupart des sentiers empruntés sont entretenus et balisés par le Club Vosgien constitué par 120 associations réparties dans le Massif Vosgien. Pour les soutenir n'hésitez pas à adhérer à l'une des associations près de chez vous.

Circuits visibles sur les sites
www.pays-sarrebourg.com
www.club-vosgien.eu

VOTRE RANDONNÉE

● PRÉPARATION

BIEN CHOISIR SA RANDONNÉE
en fonction de sa durée et de sa difficulté, en fonction de ses compétences et de sa condition physique.

● COMPORTEMENT

S'ÉQUIPER EN CONSÉQUENCE

équipement particulier, moyen d'alerte, trousse à pharmacie, vêtements... et prendre de quoi boire (de l'eau en quantité suffisante) et s'alimenter.

RESTER SUR LES SENTIERS

RESPECTER LES INTERDICTIONS propres au site : ne pas faire de feu, ne pas camper,...

RESPECTER LA FLORE ET LA FAUNE : ne pas cueillir, ne pas tuer ni emmener

RESPECTER LES SITES : ne pas faire de graffiti

RAMENER SES DÉCHETS ne pas laisser de traces de son passage.

GARDER LA MAÎTRISE DE SON CHIEN

CONSULTER
LA MÉTÉO

SECOURS
112
ou 18

Offices de Tourisme

● Sarrebourg

Rue du Musée
Tél. : +33 (0)3 87 03 11 82
contact@tourisme-sarrebourg.fr
www.tourisme-sarrebourg.fr
Horaires :
09h30 - 12h00 / 14h00 - 17h30

● Dabo

10 Place de l'Église
Tél. : +33 (0)3 87 07 47 51
f.burgatt@paysdephalsbourg.fr
ou f.bier@paysdephalsbourg.fr
www.paysdephalsbourg.com
Horaires :
10h00 - 12h00 / 14h00 - 17h00

● Phalsbourg

1 Place d'Armes
Tél. : +33 (0)3 87 24 42 42
tourisme@paysdephalsbourg.fr
www.paysdephalsbourg.com
Horaires :
8h30 - 12h00 / 14h00 - 17h30
Samedi 10h-12h

Club Vosgien

de Sarrebourg-Abreschviller

116 Rue Alexandre Chatrian
57560 ABRESCHVILLER
Tél. : 06 71 47 21 10
cvsarrebourgabresch@gmail.com

Fédération du Club Vosgien

www.club-vosgien.eu

Pôle d'Équilibre Territorial et Rural Service Aménagement et développement territorial

Salle des fêtes - Place du Marché
57400 Sarrebourg
Tél. : +33 (0)3 87 03 46 35
pays.de.sarrebourg@wanadoo.fr
www.pays-sarrebourg.com

Qu'il soit privé ou public, vous randonnez toujours sur un terrain ne vous appartenant pas, particulièrement s'il est privé, les propriétaires autorisent (aimablement) le passage.

Les auteurs de cette fiche ne pourront pas être tenus responsables en cas d'accident survenu sur ce circuit.

LES PLUS BELLES RANDONNÉES AU PAYS DE SARREBOURG



39

Pays de Sarrebourg-Abreschviller Circulaire Langatte

DURÉE : 2H15 | DISTANCE : 7,6 km

Promenade agréable
entre eau et forêt.

Les plus belles randonnées
au Pays de Sarrebourg à découvrir
dans les bureaux d'information touristique de Dabo,
Phalsbourg-Lutzelsbourg, Center Parcs, Fénétrange,
le Plan incliné, Saint-Quirin, Sarrebourg et Walscheid.



39 Circulaire Langatte

DÉPART : AUBERGE DU STOCK

DURÉE : 2H15

DISTANCE : 7,6 km

DIFFICULTÉ : FACILE

BOUCLE : OUI

Vivez des moments magiques

Accès : Langatte, puis Auberge du Stock.

Circuit




DJA Départ de l'Auberge du Stock. Face à l'étang, prendre à droite pour suivre le chemin.

1 Tourner à droite avant le portillon, puis à 50 mètres à gauche et à droite. Traverser le camping.


2 Tourner à gauche sur 50 mètres, puis à droite et tout de suite à gauche pour prendre une allée arborée. Au bout de celle-ci, prendre à droite jusqu'à rejoindre la route principale (route goudronnée).

3 Tourner à gauche et continuer jusqu'à une fourche de route.

4 A la fourche, prendre à gauche, toujours sur , pour rejoindre la Route Forestière de Volmerholz.

5 Prendre à gauche la route forestière et la suivre jusqu'au canal de la Sarre (anciennement appelé canal des Houillères de la Sarre).

6 Arrivé au bord du canal, prendre à gauche et suivre le canal sur 1 km 400.

7 A l'entrée de la forêt, tourner à gauche et suivre le sentier, toujours , qui borde à la fois l'étang du Stock et le Bois du Stock.

8 A la sortie de la forêt, tourner à gauche. Terminer la balade sur la digue où l'on peut voir la maison forte. Rejoindre le point de départ.



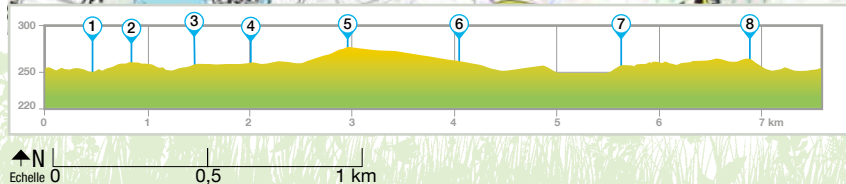
A proximité

Le canal de la Sarre : Réalisé entre 1861 et 1866. Il traverse le Nord-Est de la Lorraine et borde l'Alsace Bossue à l'Ouest. Il fut créé pour acheminer le charbon, d'où son ancienne appellation « canal des Houillères de la Sarre ». Il servait également à acheminer d'autres produits, dont le bois d'épicéa du Massif Vosgien, pour le soutènement des galeries des mines de houillères. Le canal de la Sarre rejoint celui de la Marne au-Rhin à Gondrexange.

L'étang du Stock : Le mot Stock désigne une souche, un étoc. Une partie de l'étang porte d'ailleurs le nom de Cornée des Souches.

Le Bois du Stock : La traversée du bois du Stock porte les traces fossiles de son ancien état de champ cultivé, avec ses successions de bosses régulières marquant les passages répétés des labours.

La maison forte : Arrivée sur la digue de l'étang, remarquez à droite la maison forte destinée à abriter les gens en arme en périodes de troubles afin de protéger la digue ou chaussée d'un éventuel acte de sabotage et protéger ainsi en aval les communes de Langatte et Haut-Clocher.



© OpenStreetMap
Echelle 0 0,5 1 km